

Guatemala 31 de octubre de 2014

Informe No. 10-2014

Licenciada
Rosa María Chan
Viceministra del Patrimonio Cultural y Natural
Su Despacho

Estimada Licenciada Chan:

De la manera más atenta me dirijo a usted con el propósito de presentarle mi informe de actividades mensuales conforme a lo estipulado en el **Contrato Administrativo por Servicios Técnico Profesionales Número 267-2014 y Acuerdo Ministerial No. 29-2014**, correspondiente al mes de octubre del presente año, y para el cobro de mis honorarios estoy presentando la factura número de serie "B" y correlativo No.00039.

Atte. Víctor Hugo Flores López

Actividades Realizadas:

1. Edición Dossier Unesco

Se continuó con la elaboración del dossier presentado ante Unesco en París, esta actividad consistió en la edición de textos, fotografías e inventarios requeridos por esta institución (Foto 1).

También fue necesario participar en la traducción al idioma inglés del dossier y auxiliar al topógrafo del parque Jonnathan López a realizar algunos cambios en los mapas incluidos en la información requerida de dicho documento, estos cambios fueron realizados en el programa Photoshop.

Francisco García encargado del frente de ecología se le ayudó en la asignación de nombres científicos tanto de los animales registrados en el refugio, como los que

se encuentran libres dentro y fuera del Parque. De igual manera se hizo con la flora existente en el área.

Finalmente se traslado la información a un disco compacto para su presentación en Europa.




Foto 1: Editando el dossier de Unesco (Espigares 2014).

2. Inventario de los Artefactos Líticos de la colección de Tak'alik Ab'aj y diseño de la base de datos digital.

Se continuó con el análisis de los minerales en las piedras de moler para determinar a qué tipo de roca pertenecen, durante este mes se analizaron los períodos Preclásico Tardío y Clásico Temprano (foto 2).

Las unidades analizadas fueron depositadas en bolsas y debidamente etiquetadas para su fácil distinción en futuras ocasiones que se requiera extraerlas de la bodega de almacenamiento.

Las piedras de moler completas de otras operaciones y pertenecientes a las ofrendas documentadas en la Estructura 6 se trasladaron a la bodega de materiales cerámicos (foto 3).




Foto 2: Ingresando datos de minerales a la base de datos (Claudio 2014).

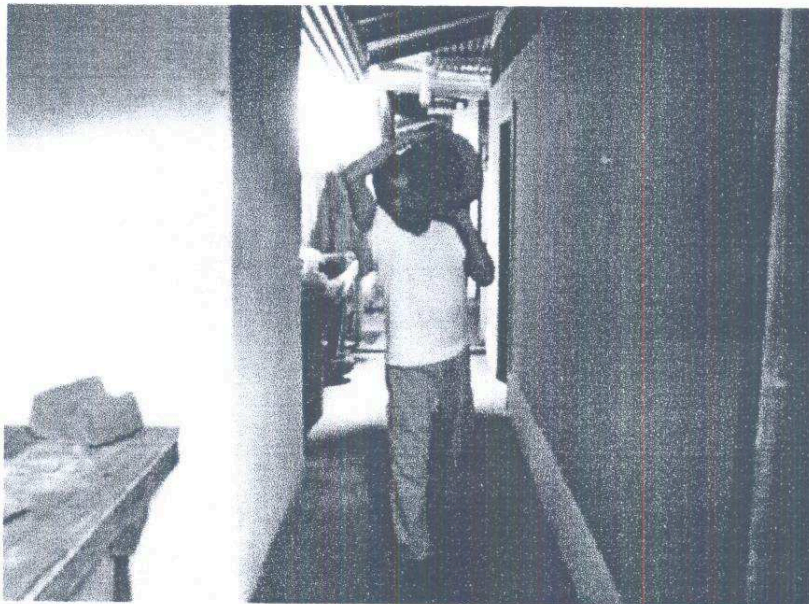


Foto 3: Traslado de piedras de moler a la bodega de materiales cerámicos (Espigares 2014).

Resultados Obtenidos

1. Inventario de los Artefactos Líticos de la colección de Tak'alik Ab'aj y diseño de la base de datos digital.

Se ingresaron 23 unidades a la base de datos y se analizaron un total de 132 piedras de moler correspondientes al Preclásico Tardío (62 unidades) y Clásico Temprano (70 unidades). Los tipos de roca registrados hasta ahora son dacita, andesita, basalto y arenisca.



Víctor Hugo Flores López

Vo. Bo.



ARQUEOLOGO
Miguel Orrego Corzo
JEFE ADMINISTRATIVO
PARQUE ARQUEOLÓGICO TAKALIK ABAJ